



1 Du parking , prendre l'avenue d'Assignan (D 177) sur 200 m.

2 Emprunter la rue des Jardins à droite. Au carrefour, poursuivre tout droit et, au bout, tourner à gauche. Au calvaire, bifurquer sur la route de droite. Franchir le radier et continuer par le chemin goudronné bordé de vignes  sur le roc de Notre-Dame, en face). Après le deuxième carrefour, emprunter la passerelle sur le Vernazobre et dépasser l'ancien moulin de la Rive.

3 Emprunter la D 177E6 à gauche ( **prudence**), passer le pont et prendre la route à droite sur 300 m. Monter à gauche par la piste bétonnée.

4 Au sommet de la côte, s'engager sur le sentier à gauche. Contourner la vigne et poursuivre l'ascension par la route vers le roc de Notre-Dame.




5 De la chapelle de Notre-Dame-de-Nazareth  mentionnée en 1102 dans la charte de Bertrand, archevêque de Narbonne), descendre par le chemin de croix, à travers la pinède. Poursuivre par la piste jusqu'à la route.

6 Prendre la D 177E6 à droite ( **prudence**) et, avant le pont, emprunter le chemin à gauche. Franchir le ruisseau et monter par la piste sur 1,5 km jusqu'à un carrefour (mazet).

7 Monter à droite sur 350 m jusqu'à la croisée de chemins.

> Accés au village des capitelles restaurées   : emprunter le chemin à droite et revenir sur ses pas.

8 Virer à gauche et continuer par le petit sentier en balcon ( **prudence**, ne pas s'écarter du sentier). Il mène au moulin  sur Saint-Chinian, la vallée du Vernazobre, les Avants-Monts et, en fond, le massif du Caroux).

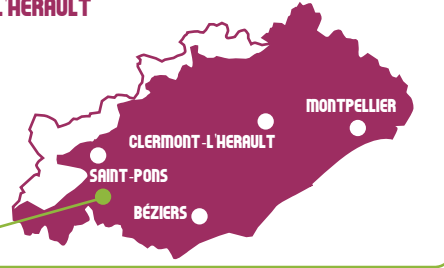
9 Emprunter la D 20 ( **prudence**) à gauche sur 20 m puis, après le pont, le chemin à droite. Au niveau du réservoir, descendre par le sentier à gauche. Reprendre la D 20 ( **prudence**) à droite sur 15 m. Par le passage aménagé à gauche, dévaler le sentier puis le chemin et déboucher dans l'avenue d'Assignan (repère ). Tourner à droite pour rejoindre le parking.




Cette balade tranquille au pays des vignes de Saint-Chinian a pour objectif le roc de Notre-Dame, avec en arrière fond la ligne des Avants-Monts et la silhouette du massif du Caroux.

## LE VIGNOBLE DE L'HÉRAULT

SAINT-CHINIAN 



- Saint-Chinian, à 28 km au nord-ouest de Béziers par la D 612.
-  (GPS : N 43°25'12.4" E 002°56'44.1") rue de la Promenade (D 177, face à la maison des Vins).



Sur le territoire des communes de : **SAINT-CHINIAN**

- **Office de Tourisme du Canal du Midi au Saint-Chinian**  
04 67 37 85 29, [www.tourismecanaldumidi.fr](http://www.tourismecanaldumidi.fr)
- **Communauté de Communes Sud-Hérault**  
04 67 93 89 54, [www.cc-sud-herault.fr](http://www.cc-sud-herault.fr)
- **Comité Départemental de la Randonnée Pédestre de l'Hérault**  
04 67 67 41 15, [www.ffrandonnee34.fr](http://www.ffrandonnee34.fr)



Itinéraire entretenu par le Conseil Départemental de l'Hérault. Créé par la Communauté de Communes Sud-Hérault avec l'appui technique de la FFRandonnée Hérault et d'Hérault Sport.



Hérault, le Languedoc

Notre-Dame-de-Nazareth  
Saint-Chinian

Fiche  
**oeno**  
**rando**<sup>®</sup>



9 km

MOYEN  
3h







## L'AOC SAINT-CHINIAN : VIN DE TERROIR, VIN DE GOURMETS

De part et d'autre du Vernazobre, avec en toile de fond les monts du Caroux et de l'Espinouse, vingt villages se sont réunis pour produire un des plus grands crus de la région, le Saint-Chinian. Au nord, la vigne s'agrippe à des coteaux schisteux. Au sud, elle s'étend sur de grands plateaux argilo-calcaires en une mosaïque de petits terroirs. Son microclimat permet à la vigne de s'épanouir dans des conditions particulièrement favorables. Grenache, Lledoner Pelut, Cinsault, Mourvèdre, Syrah composent pour les cépages rouges une savante alchimie variant selon les terroirs, avec bien sûr les vieilles vignes de Carignan, sans lesquelles le Saint-Chinian perdrait un peu de son âme.

En pays de Saint-Chinian, le vin est une mémoire vivante, il rythme toujours, au gré des saisons, le travail des hommes de cette terre. Ici, le vin est un terroir. Il est dans ces arômes, tous ces petits sentiers qu'on parcourt au hasard. Ici, le vin est objet d'un culte jaloux, qui ne demande qu'à être partagé par qui sait être curieux.



## LES CAPITELLES, TÉMOINS DE L'ACTIVITÉ PAYSANNE D'AUTREFOIS

La pierre sèche est une technique employée depuis des temps très anciens, lorsque l'homme a commencé à aménager son territoire en ramassant, en extrayant, puis en organisant ce matériau très facilement récupérable. Les capitelles que vous croiserez sur ce sentier sont des cabanes en « pierres sèches » qui servaient d'abris aux bergers et paysans. Elles étaient construites sans ciment, selon des techniques



de construction très précises : il s'agit de créer un volume intérieur plus ou moins hémisphérique en respectant le sens, l'avancement des rangées de pierres et les pressions exercées par celles-ci. On peut aussi observer des caches à outils dans les « clapàs », nom occitan des amoncellements de pierres que vous pourrez observer ici et là sur ce sentier. Les plus anciennes capitelles du territoire ont entre 150 et 200 ans.

Depuis 2007, les bénévoles de l'association Richesses du Saint-Chinianais réhabilitent et reconstruisent cet ensemble de vestiges : capitelles, murs de séparation, anciens chemins, ruines d'une tuilerie... et font vivre la mémoire des paysans d'autrefois.

## NOTRE-DAME DE NAZARETH

Cet itinéraire vous conduira sur le sentier qui permet d'atteindre le Roc Notre-Dame, site privilégié culminant à 283m, faisant face aux monts du Haut-Languedoc et dominant fièrement la commune de Saint-Chinian. C'est en ce lieu, successivement occupé par les Gaulois, les Romains et les Wisigoths, que les moines qui ont fondé l'abbaye de Saint-Chinian en 826 ont bâti la première chapelle. Érigée vers 1120 elle fut consacrée à Notre-Dame de Nazareth. Détruite par les Albigeois, puis par les Huguenots, la chapelle fut définitivement reconstruite en 1613. Bien que la Révolution en fit un bien national, elle fut rachetée par la paroisse en 1813 avant de devenir propriété communale. Aujourd'hui, la chapelle est gérée et entretenue par l'association Les Amis de Notre-Dame qui propose des visites commentées (visites sur RDV auprès de l'Office de Tourisme).



## À DÉGUSTER

- **La Maison des Vins de Saint-Chinian**, 1 avenue de la Promenade, 04 67 38 11 69, ouvert du lundi au vendredi (9 h - 19 h), samedi (10 h - 13 h et 14 h 30 - 18 h 30), dimanche (10 h - 13 h). En été, un vigneron vous fait découvrir et déguster ses vins gratuitement
- **Cave coopérative de Saint-Chinian**, route de Sorteilho, 04 67 38 28 40, [www.vin-saint-chinian.com](http://www.vin-saint-chinian.com)

## À UOIR

- **Vignoble de l'AOC Saint-Chinian** ■ **Chapelle Notre-Dame de Nazareth** (visites sur RDV auprès de l'Office de Tourisme)
- **Village des capitelles** ■ **Moulin et falaises** ■ **Centre-ville de Saint-Chinian et cloître de l'Hôtel de ville**

## À SAUOIR

- **Des visites guidées de Saint-Chinian sont organisées** (visites sur RDV auprès de l'Office de Tourisme)
- Le terroir Saint-Chinianais dispose d'un **site VTT labellisé FFC** qui propose 23 circuits, pour 430 km de pistes

## À VISITER

- **Village œnotouristique d'Assignan** ■ **Abbaye de Fontcaude** à Cazedarnes ■ **Village de Cessenon-sur-Orb** et carrière de **Coumiac**

## À NE PAS MANQUER

- **Fête du cru à Saint-Chinian**, le 3<sup>e</sup> dimanche de juillet



## LÉGENDE DE LA CARTE

- Tracé de l'itinéraire
- 1 Repères chiffrés
- P Parking
- Prudence
- À voir
- Point de vue
- Cave et domaine

## CODE DE BALISAGE

- I Bonne direction
- IFX Changement de direction
- Mauvaise direction

**RECOMMANDATIONS** Forte descente entre 4 et 5, prudence par temps de pluie, respecter le travail des vigneronns.

**Numéro de secours : 112**

257 m

123 m + 358 m

carte au 1 : 25 000 n° 2545 OT © IGN 2017

copie et reproduction interdite

